

Klacken

Fläskholmen


Ljungen


1 – 11 Besökspunkt


* Utsiktspunkt


~ Väg


--- Reservatsgräns

 Kaolinrundan, 2,1 km.
Längs denna slinga hittar du sevärigheter kopplade till kaolinbrottet.

 Vägghallarundan, 3,5 km.
Längs denna slinga kommer du till de mäktigaste bokskogarna.

 Torprundan, 4,2 km.
Längs denna slinga upplever du hur torparna uppe på berget hade det förr.

 Topprundan, 4,3 km.
Längs denna slinga passerar du flera vackra utsikter och spännande stenbrott.

 Reservatsrundan, 5,3 km.
På denna slinga passerar du nästan alla delar av reservatet.

 Håll utkik efter pilar som pekar mot utsiktspunkterna som finns intill stigarna.

VÄLKOMMEN TILL NATURRESERVATET IVÖ KLACK OCH IVÖ KLACK UTEMUSEUM

GÅ PÅ UPPTÄCKSFÄRD I NATURRESERVATET

På Ivö klack finns ett omfattande stigsystem som tar dig ut i naturreservatets alla delar.

På stigarna möts du av utemuseets besökspunkter. Här kan du göra djupdykningar i olika ämnen.

Vilken skylt som berättar om vad ser du på listan här nedan.



1. Entré Klacken
 - stikarta
 - information om naturreservatet
 - Iföverkens historia
2. Brottet
 - Ivös geologi
 - Havsdrakarnas tid
 - Biologisk mångfald
 - Från lera till tegel
3. Entré Östra kajen
 - stikarta
 - information om naturreservatet
 - Iföverkens historia och kajerna
4. Krossen
5. Slammeriet
6. Ivösjön
7. Människorna i brottet
8. Torpen
9. Skogen
10. Rastplats Ljungen
 - stikarta
 - information om naturreservatet
11. Entré Ljungen
 - stikarta
 - information om naturreservatet



Reservatet är fullt med vackra fikaplatser i naturen. Det finns också tre rastplatser med bord och grillar. Två på Klacken och en nere vid stranden norr om Ljungen.

Till grillarna måste du ta med dig eget bränsle. Skogen är skyddad så det är inte tillåtet att ta grenar eller annat material från skogen.



Till reservatet hör två P-platser. En på Klacken och en på Ljungen. Till Klacken hittar du via Klackavägen och till Ljungen via Ivö Ljungavägen.

Klackens parkering är lämpligast för stora grupper och där finns särskild plats för bussar och en enklare toalett.

TILLGÄNGLIGHET

Klacken reser sig brant upp till 134 meters höjd. De slingor som passerar över reservatets centrala delar är därför lite mer krävande.

Vill du hellre ha en lugn promenad, eller om du har barnvagn, rullator eller liknande, så är den gula slingan runt kaolinbrottet lättare.

Från parkeringen vid Ljungen är även stigen längs sjön på östra sidan lätt att komma fram på.

